

Diagram illustrating the connection of a water supply line (Zásobní vodovodní řad) to a water tank (Vodojem). The diagram shows a green line representing the water supply line with arrows indicating flow direction. A brown line represents the water tank. A vertical line connects the two, labeled 'stř.' (stráž). The elevation of the water supply line is 648.69, and the elevation of the water tank is 649.41. The elevation of the water tank is also labeled as 649.56. The elevation of the water supply line is also labeled as 648.66.

S0801 Rekultivace plocha 4041m²

SB3

VB1

SB1

B2

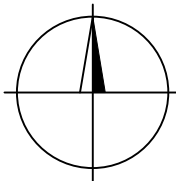
7.4

SO301 Přeložka zásobního vodovodu v km 7,420
PE100 DN50 PN16 dl. 140,0m








C 301

7.5

PHO 2.stupně





Legenda návrhu:

- | | |
|--|------------------------------|
|  | Povrch navržené silnice |
|  | Navržené rekultivace |
|  | Navržená přeložka vodovodu |
|  | Navržená osa komunikace |
|  | Navržené silniční těleso |
|  | II. pásmo PHO |
|  | Stávající zásobovací vodovod |

SOUŘADNICE VYTYČOVACÍCH BODŮ

- | | | | |
|-----|---|------------|------------|
| SB1 | — | 651722.07, | 1125014.73 |
| SB2 | — | 651727.61, | 1125035.98 |
| VB1 | — | 651787.49, | 1125027.34 |
| SB3 | — | 651843.33, | 1125019.28 |

SOUŘADNICOVÝ SYSTÉM : JTSK
VÝŠKOVÝ SYSTÉM : B.p.v

vedoucí projektant	Ing. Kotlán			
zodp. projektant	Ing. Kotlán		PROFI Jihlava, spol. s r.o., Pod Příkopem 6, 586 01 Jihlava tel.: 567 579 151, www.profi-jl.cz	
vyraboval / CAD	Hančík J.			
kontroloval	Ing. Sedlák			
investor: Kraj Vysočina, se sídlem Žižkova 57, Jihlava akce <div style="text-align: center;"> <h1>II/353 STÁJ - ZHOŘ</h1> <h2>II. STAVBA</h2> </div>			formát	2xA4
			datum	Říjen 2018
			stupeň	DSP
			zak.č.	2016-000179
			paré č.	
obsah			měřítko	č. výkresu
<h1>SITUACE PŘELOŽKY VODOVODU</h1>			1 : 500	301.1